

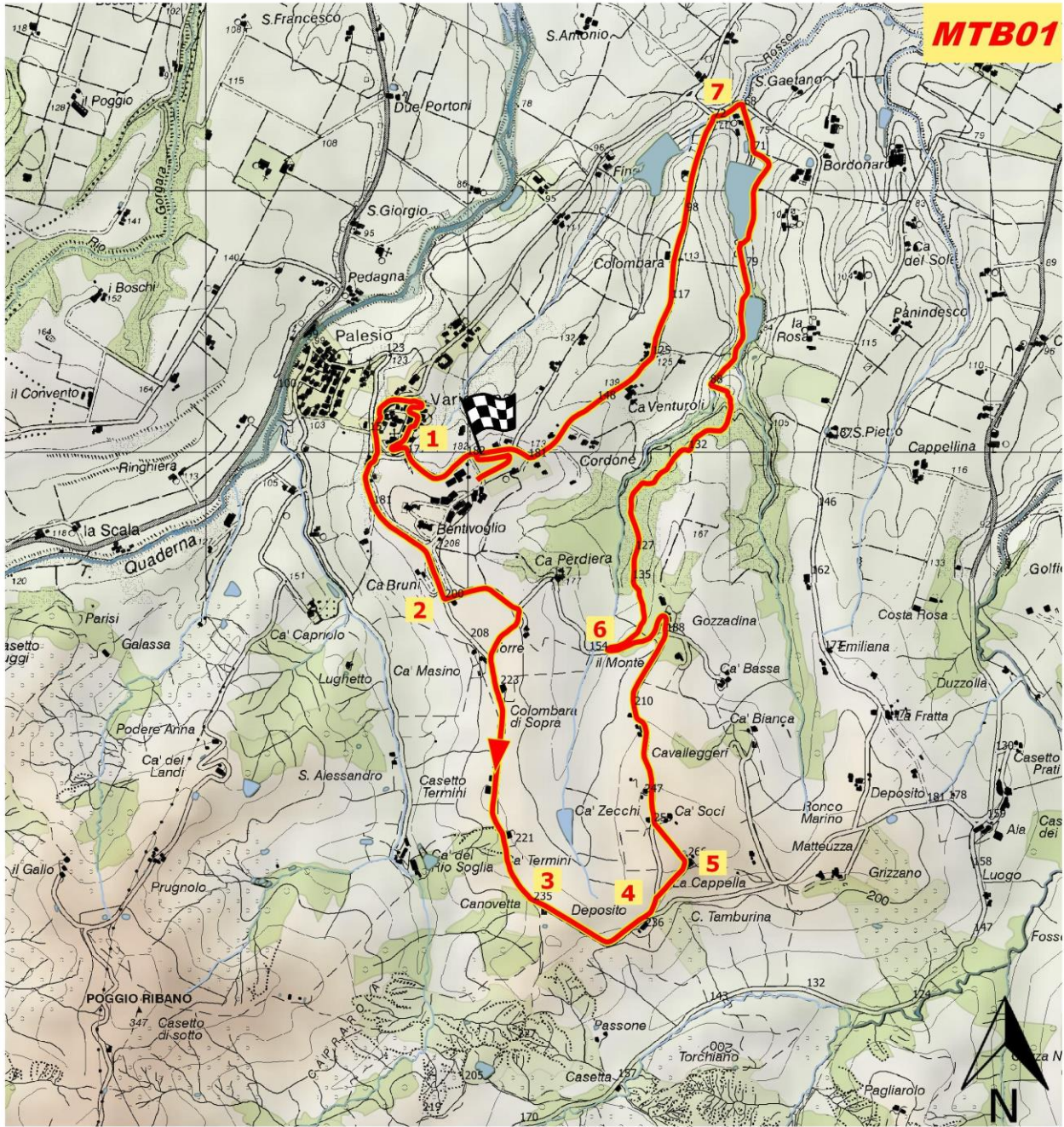


PALAZZO DI VARNIGNANA

HERITAGE OF ITALIAN LIFESTYLE

1705

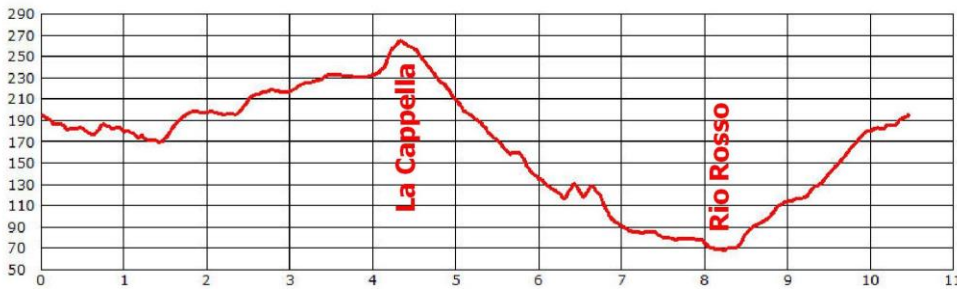
Varignana Tour



MTB01




0 500 1000 m

Base cartografica Regione Emilia-Romagna CTR



Informazioni utili

Distanza 10,4 Km
Dislivello 310 m

-  Partenza
-  Senso di marcia
-  Punto d'interesse

Il percorso ha un tempo di percorrenza di circa h2,30.

Varignana Tour

Descrizione percorso con punti d'interesse

1. **Parrocchia di S. Maria e S. Lorenzo** *Costruita a tre navate, ove vi è conservato un affresco risalente al XV secolo, possiede una cripta romanica posta al di sotto della chiesa e risalente all'ottavo secolo.*
Usciti dal Cancellone di Ca Venturoli girare a sinistra, all'incrocio tenere la destra verso il centro storico di Varignana.
2. **Casa torre** *La torre è una testimonianza dell'antica Varignana medievale.*
Uscire da Varignana procedendo in Via Ca Masino svoltare a sinistra per un breve tratto di strada sterrata superare l'ingresso del Resort per raggiungere la casa torre e poi rientrare sulla via principale.
3. **Ca' Masino**
Mantenere Via Ca' Masino.
4. **La Salita**
Salire a sinistra verso la Chiesa di Santa Maria.
5. **Chiesa di Santa Maria (la Cappella)** *Attualmente in fase di ristrutturazione, dal suo parco è possibile scorgere il Resort e i futuri campi da golf.*
Raggiungibile lungo il percorso rimanendo su Ca Masino.
6. **Rio Rosso**
Superata "La Cappella" seguire la strada sterrata in direzione nord, dopo aver superato alcuni nuclei rurali, continuare a seguire la strada scendendo fino al fosso de Rio Rosso.
7. **Lagheti Ca' Venturoli**
Subito prima del Fosso "Rio Rosso" abbandonare la strada girando a destra su di una strada sterrata che ci farà raggiungere il punto più basso del percorso.
Raggiunti i lagheti, giriamo a sinistra e proseguiamo in salita fino all'ingresso del Resort.

Legenda punti traccia GPX

DX= Destra

SX= Sinistra

!!= Attenzione